

# Sopron Kupa 2012

Kiírás  
Versenyértékesítő  
Rajtlista  
Eredmények  
Fényképek

Szponzorok:



## Versenyértékesítő!

2012 október 6-7.-én Sopronban rendezzük a 2 napos Sopron Kupát. A versennyel egyidőben rendezzük a Magyar Egyetemi és Főiskolák Bajnokságát. A versenyközpont és a cél a **VOLT fesztivál** helyszínén lesz.

### Rendező:

SMAFC Tájfutó Szakosztálya

### Versenybírószám:

Elnök: Molnár Tibor  
Titkár: Bruckner Judit

### Pályakitézők:

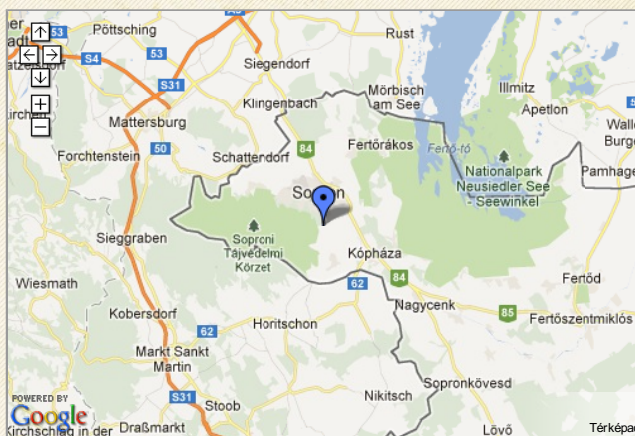
1. nap: Horváth Pál  
2. nap: Boros Zoltán

### Ellenőrzőbíró:

1. nap: Margittai Ender  
2. nap: Molnár Tibor

### A verseny helye:

Versenyközpont-Cél: **Soproni-hegység, Lővér kemping**  
EOV koordináták: 46.5243; 26.0360  
WGS84 (GPS) koordináták: 47.664; 16.592789



[Nagyobb térképé váltás](#)

### Általános információk:

Parkolás: A forgalom irányító utasításai alapján.

Parkoló-Cél távolság 100m

A befutó versenyzőknek a célban frissítőt biztosítunk.

Szállítás: A Lővérekemping a **Gidapatak utcai lakópark (Brand major) felé közeledő**

helyi járattal illetve a **Sopron-Harka** helyközi autóbusszal közelíthető meg.

Pontmegnevezések a térképre nyomtatva + a rajtban is felvehető.

Pontfelszerelés időmérés: Narancs/fehér bóják, SI rendszer.

#### Egyéb:

- Gyermekverseny mindkét nap, a versenyközpontban lesz
- A befutott versenyzők frissítőt kapnak.
- A versenyközpontban büfé működik.
- A célban minden elindult versenyző köteles jelentkezni.
- A versenyen bármilyen kereskedelmi tevékenység csak a versenybírószám előzetes engedélyével lehetséges.
- Szombaton ugyanezen a helyszínen délelőtt 07.30-12.00-ig Cross Futás és ifjúsági MTB kerékpáros verseny lesz
- A versenyen mindenki saját felelősségére indul!

### Kategóriák:

Nevezések lezárása után a következő kategóriákat vontuk össze:

FN10D	-> FN10D
F12C, F14B	-> F14B
F21A	-> F21A
F21BR, F21C, F35A	-> F21BR

F40B, F45B -> F40B  
 F50B, F55B, F60B -> F50B  
 F65B, F70B -> F65B  
 N12C, N14B -> N14B  
 N21A, N21C, N35A, N40B -> N21BR  
 N45B, N50B, N60 -> N45B  
 Nyílt -> Nyílt,  
 A cél területén szalagozott gyermekversenyt is rendezünk.

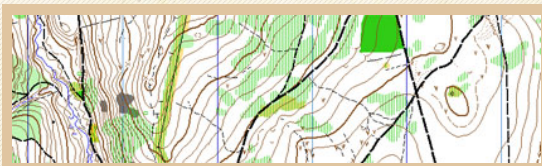
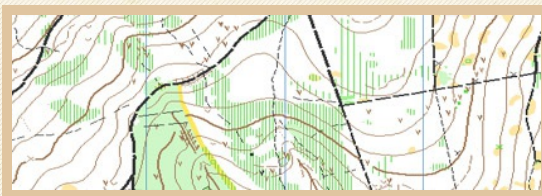
### Terep:

Többnyire jól futható, helyenként szederfoltokkal tarkított, 250-450 méter tengerszint feletti magasságú erdő.



### Térkép:

Térkép: M=1:10000/5m illetve 1:15000/5m IOF norma szerinti, 2012-ban készült, illetve felülvizsgált A/4 méretű, lézer nyomtat. A térképekhez A/4-es fóliát biztosítunk.



### 1. nap 2012 10.06. szombat középtávú verseny:

**A null idő: 12.00 (ez a MEFOB váltó verseny tömegrajtja)**  
 A Sopron Kupa középtáv rajtja a 120. perc után 14.00-kor kezdődik!

Jelentkezés: a célban 10.00-13.00-ig

Cél-Rajt távolság a kék - fehér szalagozáson: 200m

Pályaadatok 1. nap:

táv	szint	ep.	méretarány
FN10D	2.3	40	7 1:10000
F14B	3.7	55	11 8 1:10000
F21A	5.0	140	17 1:10000
F21BR	3.8	70	15 1:10000
F40B	4.4	90	15 1:10000
F50B	3.8	80	15 1:10000
F65B	3.0	70	10 1:10000
N14B	3.7	55	8 1:10000
N21BR	3.8	80	15 1:10000
N45B	3.0	75	11 1:10000
Nyílt	2.3	40	7 1:10000

### 2. nap 2012 10.07. vasárnap normáltávú verseny:

**"0" idő: 09.00 óra**

Jelentkezés: a célban 08.00-08.15-ig  
 Cél-Rajt távolság a kék - fehér szalagozáson: 1500m/25m

Pályaadatok 2. nap:

táv	szint	ep.	méretarány
FN10D	3.6	45	6 1:10000
F14B	2.2	45	8 1:10000
F21A	10.8	385	29 1:15000 (megjegyezzük a MEFOB F21A pályával)
F21BR	4.3	140	13 1:10000
F40B	5.9	160	16 1:15000
F50B	4.7	150	12 1:10000

F65B	2.9	75	10	1:10000
N14B	2.1	45	7	1:10000
N21BR	3.6	100	10	1:10000
N45B	2.5	50	8	1:10000
Ny1t	2.1	45	6	1:10000

